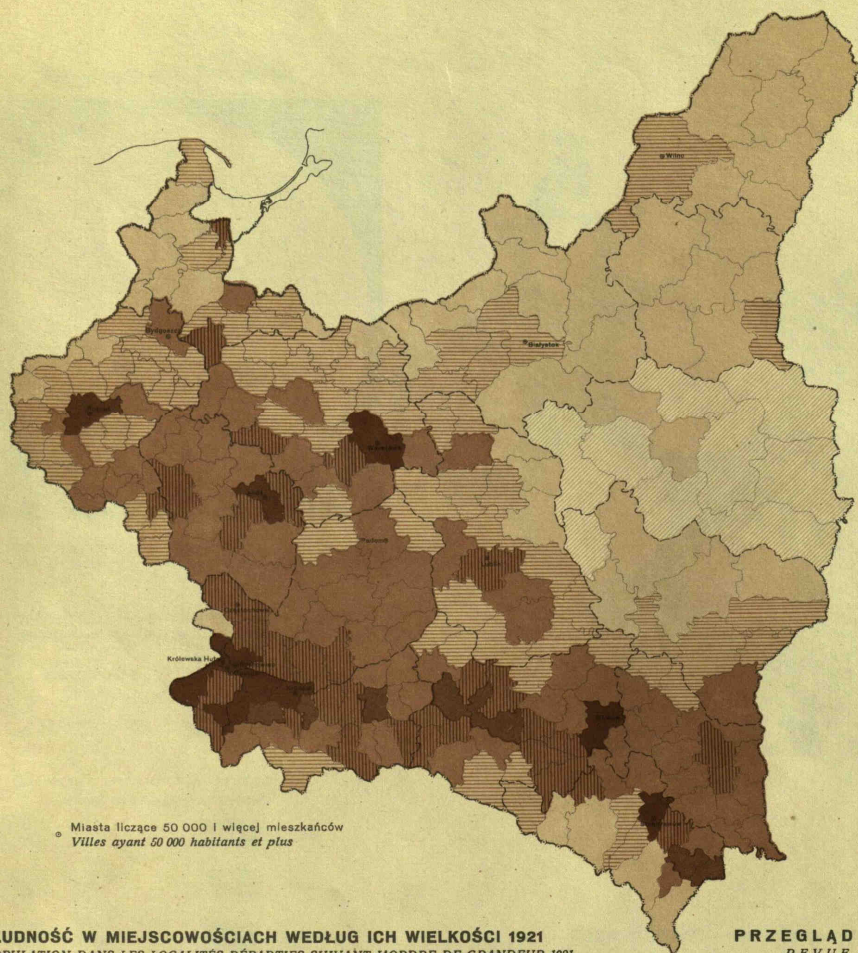



GĘSTOŚĆ ZALUDNIENIA — DENSITÉ DE LA POPULATION



Mieszkańców na 1 km²:
Nombre d'habitants par 1 km²:

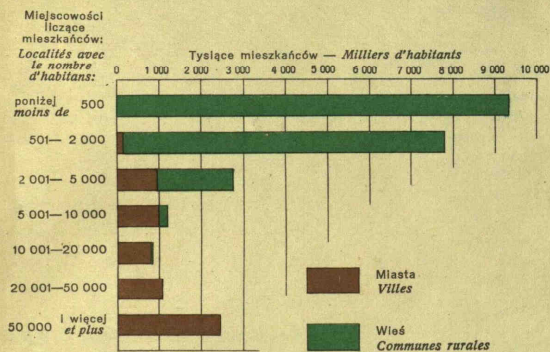


Ludność z roku 1921
Population en 1921

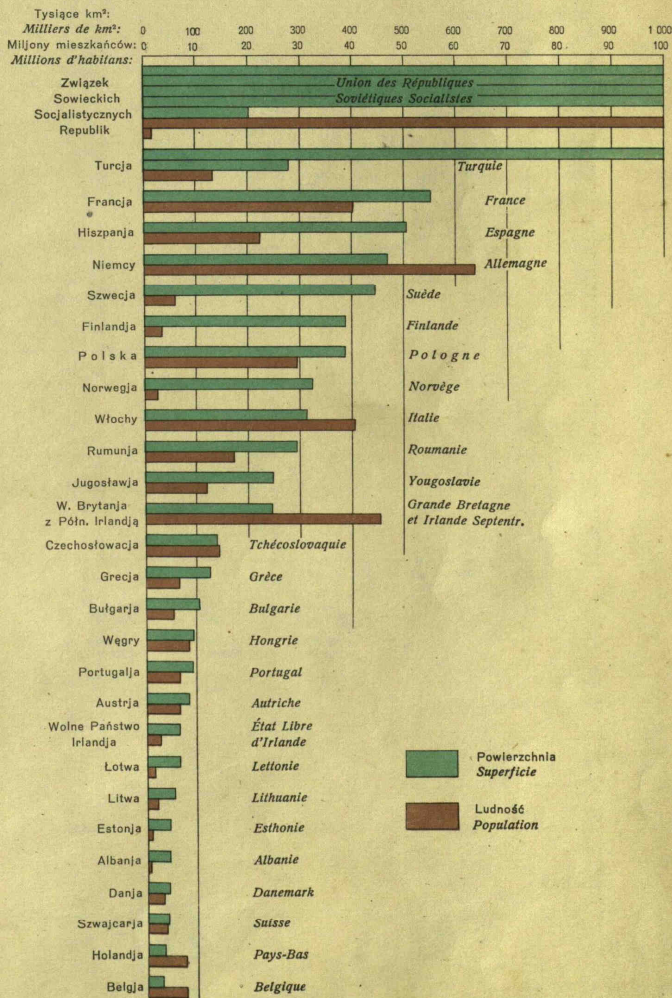
Podział administracyjny na 1.1.1929
Division administrative au 1.1.1929

Miasta liczące 50 000 i więcej mieszkańców
Villes ayant 50 000 habitants et plus

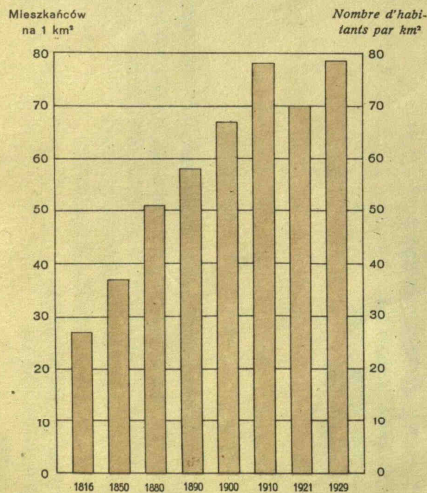
LUDNOŚĆ W MIEJSCOWOŚCIACH WEDŁUG ICH WIELKOŚCI 1921
LA POPULATION DANS LES LOCALITÉS RÉPARTIES SUIVANT L'ORDRE DE GRANDEUR 1921



PRZEGLĄD MIĘDZYNARODOWY
REVUE INTERNATIONALE

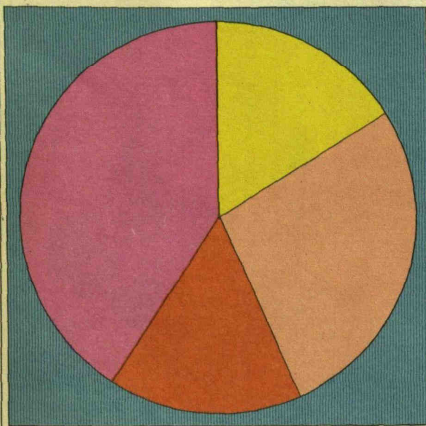


GĘSTOŚĆ ZALUDNIENIA POLSKI 1816—1929
LA DENSITÉ DE LA POPULATION EN POLOGNE 1816—1929



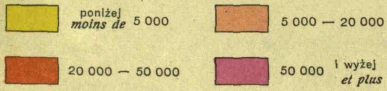
LUDNOŚĆ MIEJSKA — POPULATION URBAINE

Polska ogółem — Pologne-total

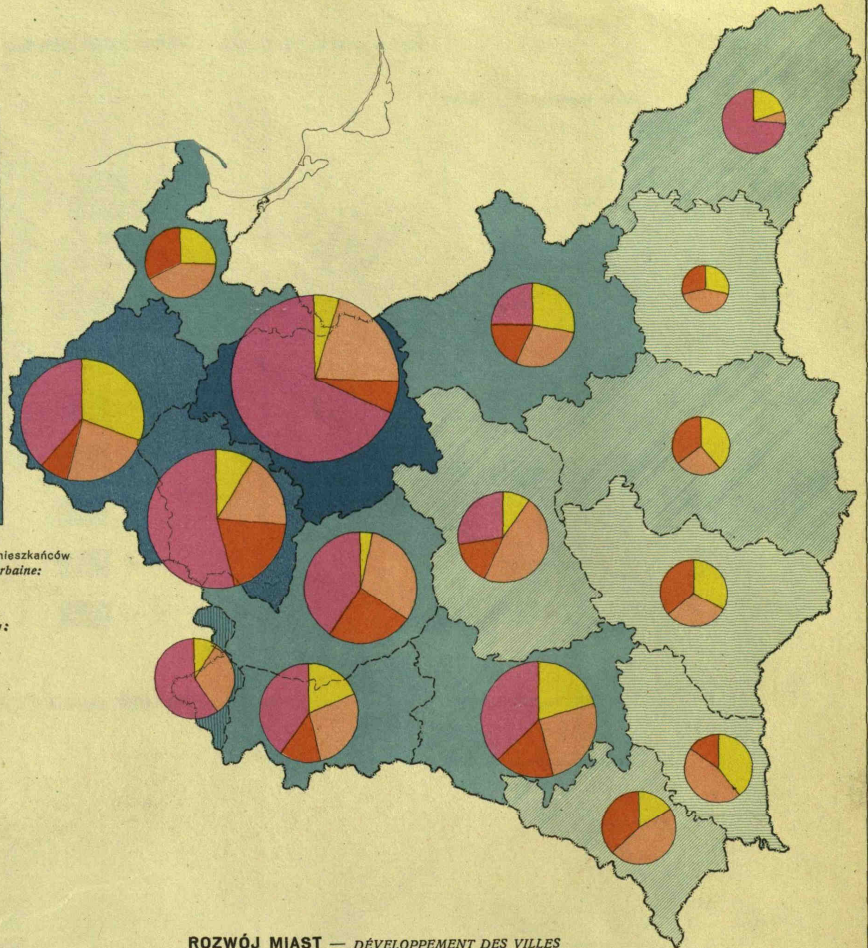



Wielkość koła odpowiada liczbie ludności miejskiej: 1 mm² = 1 500 mieszkańców
 La surface du cercle correspond au nombre de la population urbaine: 1 mm² = 1 500 habitants

Ludność w miastach liczących mieszkańców:
 Population dans les villes dont le nombre d'habitants est:



Odsetek ludności miejskiej:
 Proportion de la population urbaine:

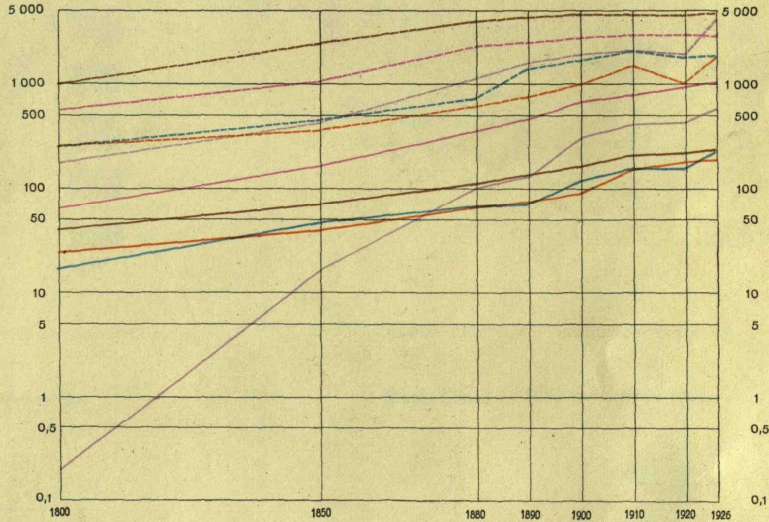


ROZWÓJ MIAST — DÉVELOPPEMENT DES VILLES

PORÓWNANIE MIĘDZYNARODOWE — COMPARAISON INTERNATIONALE

Skala logarytmiczna
 Tysiące mieszkańców
 5 000
 1 000
 500
 100
 50
 10
 5
 1
 0,5
 0,1
 1800 1850 1880 1900 1910 1920 1928

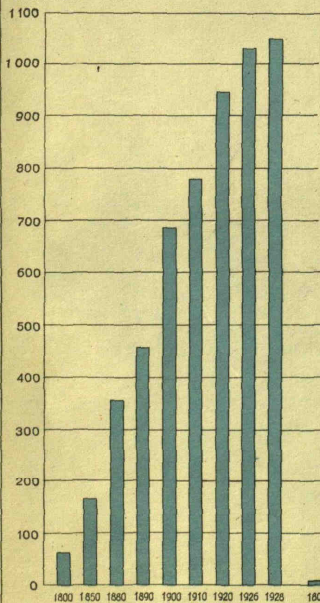
Echelle logarithmique
 Milliers d'habitants
 5 000
 1 000
 500
 100
 50
 10
 5
 1
 0,5
 0,1
 1800 1850 1880 1900 1910 1920 1928




ROZWÓJ MIAST — DÉVELOPPEMENT DES VILLES

Tysiące mieszkańców
 Milliers d'habitants

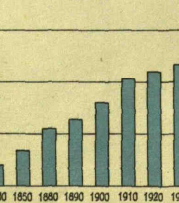
Warszawa



Łódź



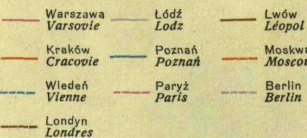
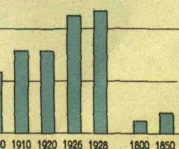
Lwów



Poznań

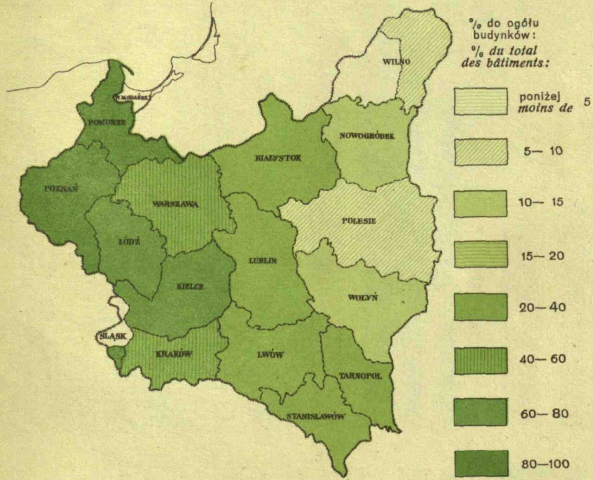


Kraków

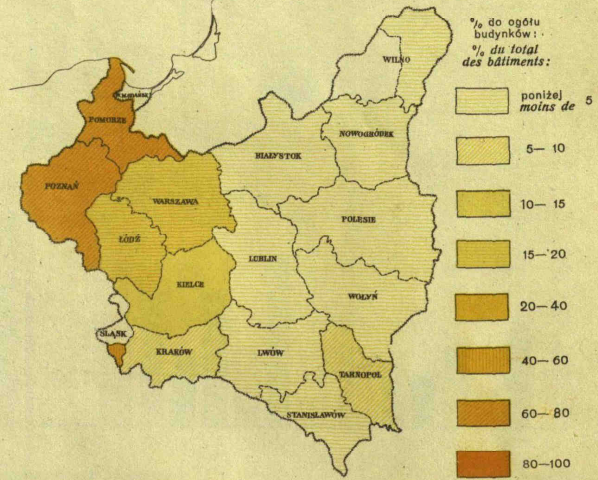


BUDYNKI MUROWANE — BÂTIMENTS EN MAÇONNERIE

Miasta — Villes

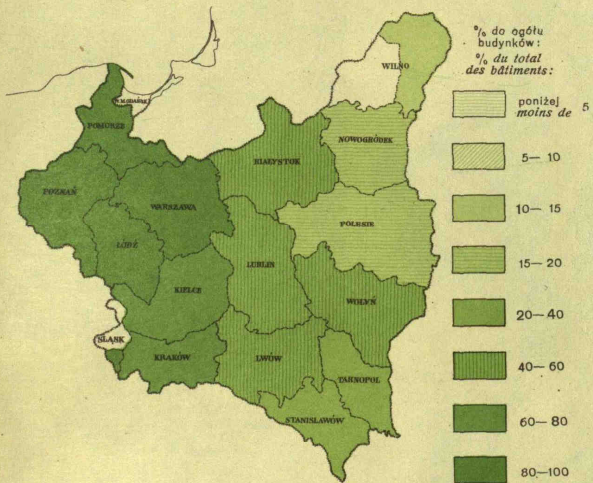


Wieś — Communes rurales

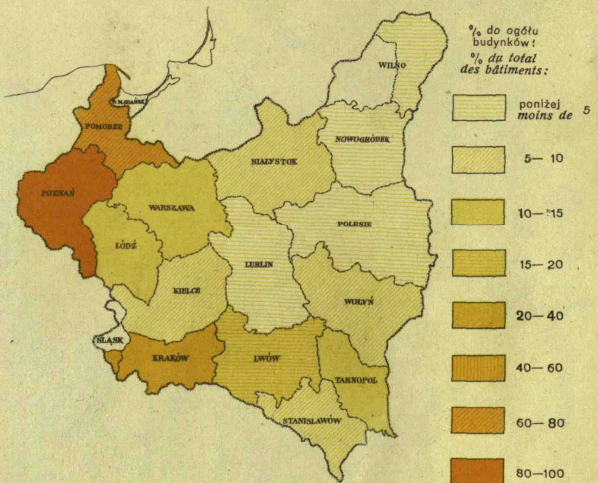


BUDYNKI O POKRYCIU OGNIOTWRAŁEM — BÂTIMENTS AVEC LA TOITURE RÉFRACTAIRE AU FEU

Miasta — Villes

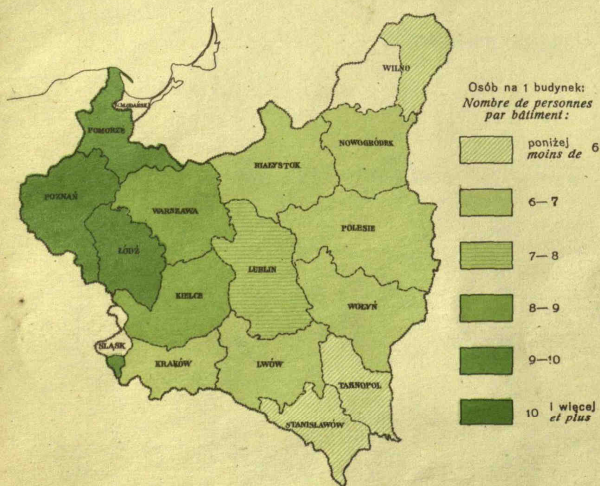


Wieś — Communes rurales



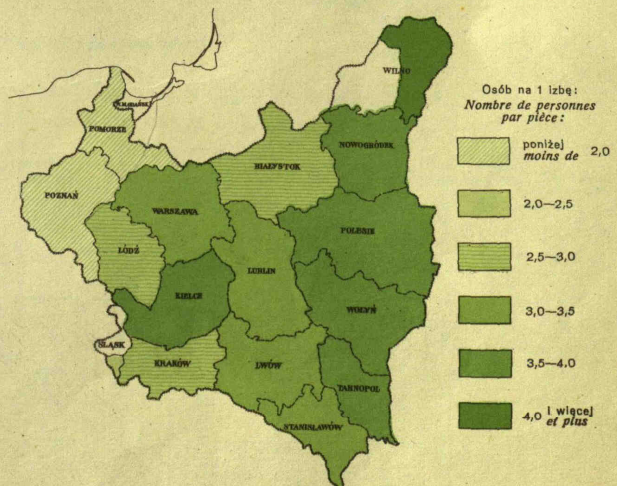
ZALUDNIENIE BUDUNKÓW — PEUPELEMENT PAR BÂTIMENT

Miasta i wieś — Villes et communes rurales

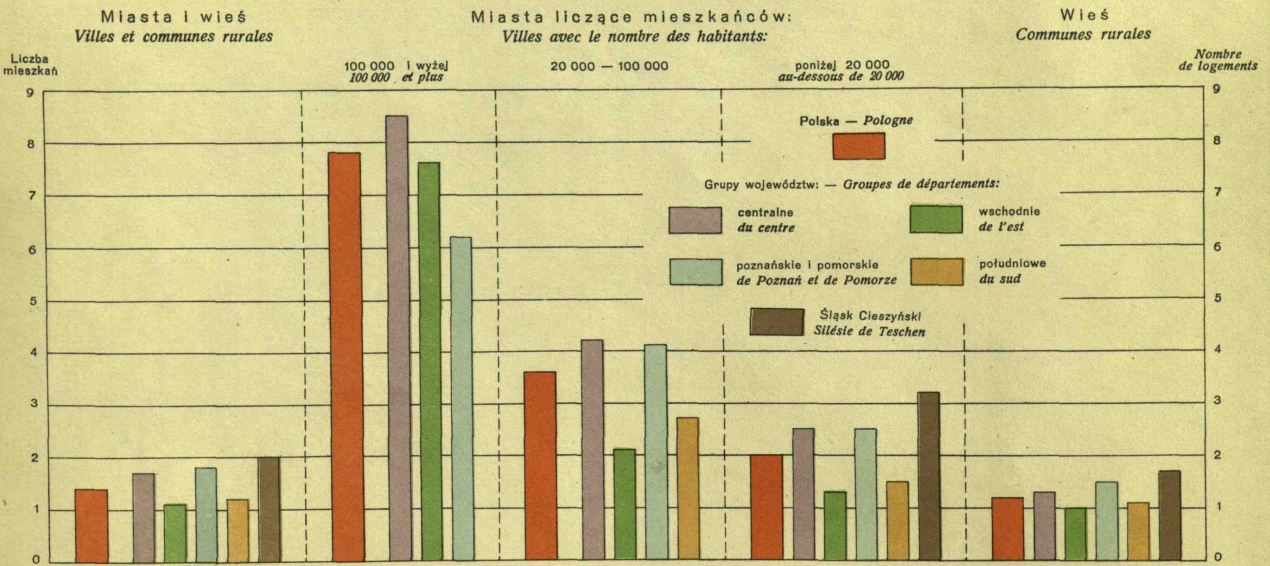


ZALUDNIENIE IZB — PEUPELEMENT PAR PIÈCE

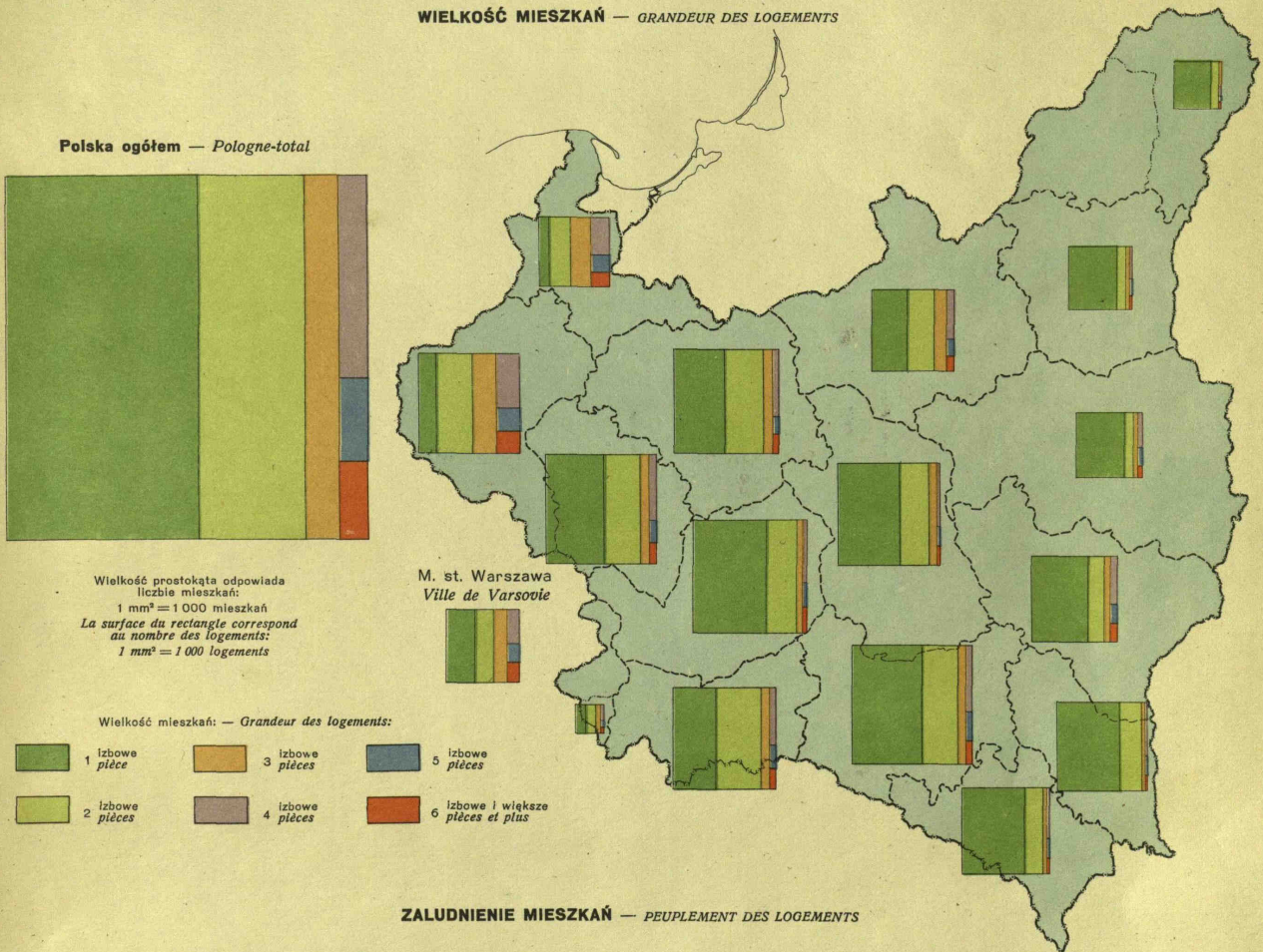
Miasta i wieś — Villes et communes rurales



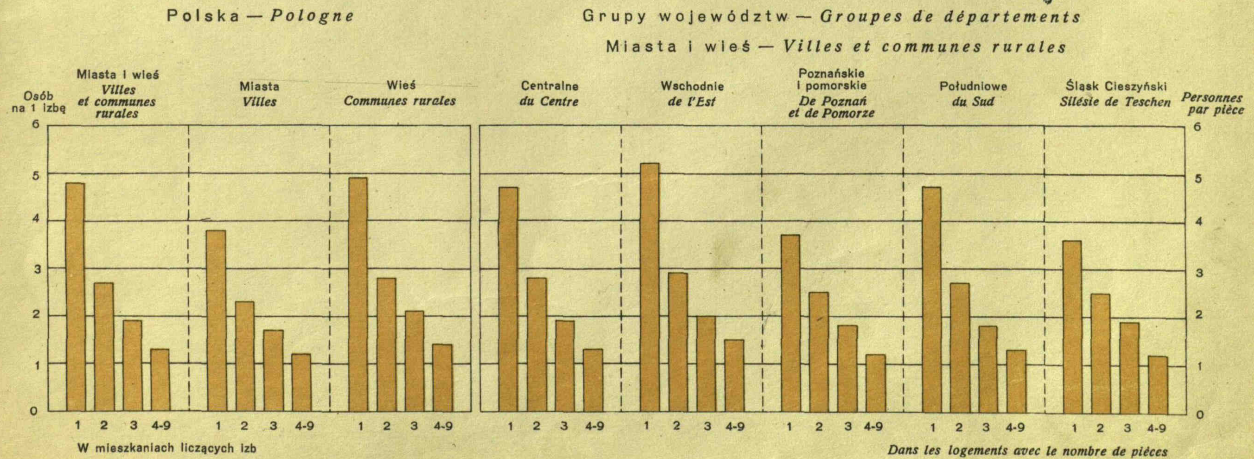
LICZBA MIESZKAŃ PRZYPADAJĄCA NA 1 BUDYNEK — NOMBRE DE LOGEMENTS PAR BÂTIMENT



WIELKOŚĆ MIESZKAŃ — GRANDEUR DES LOGEMENTS



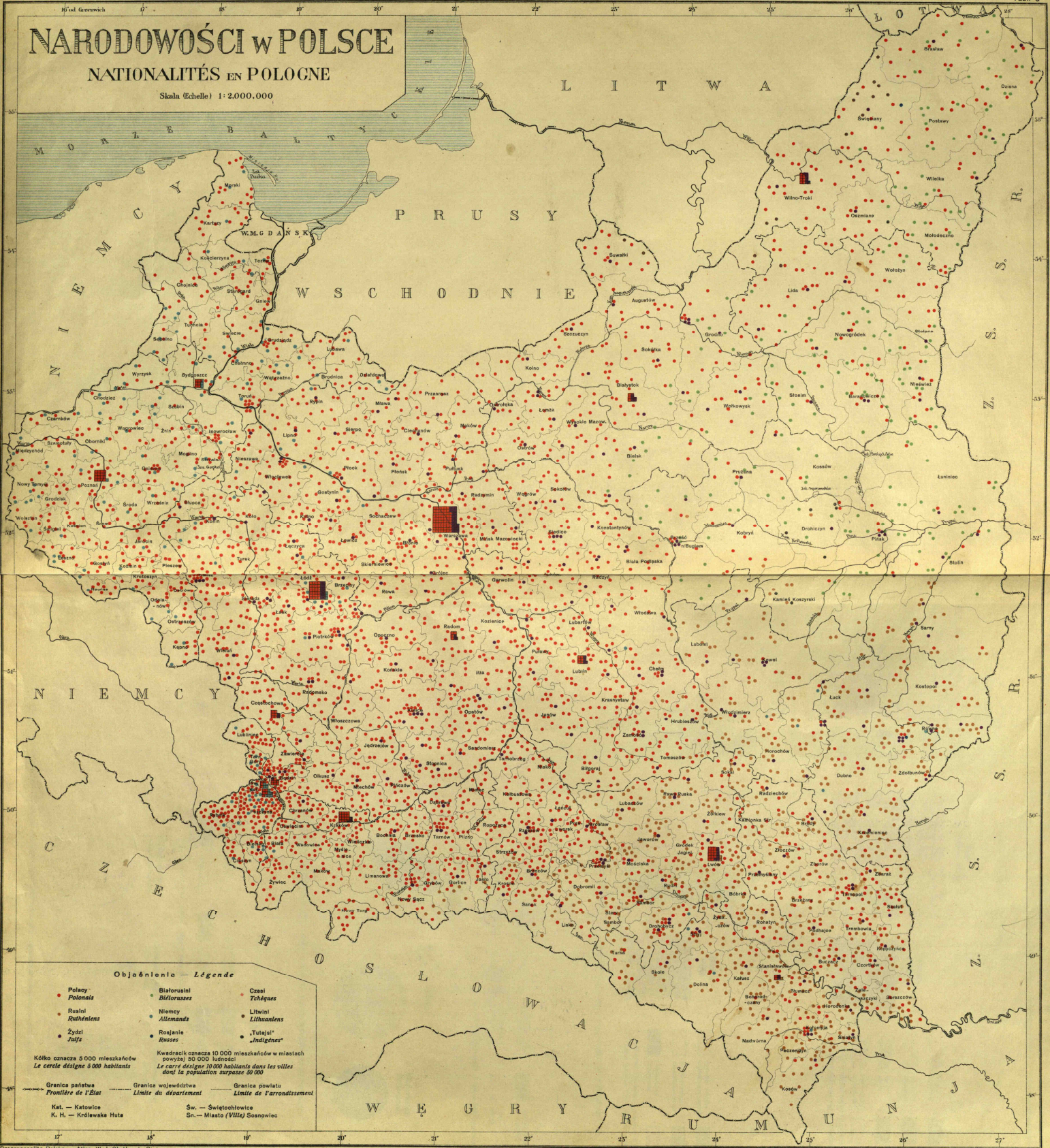
ZALUDNIENIE MIESZKAŃ — PEUPEMENT DES LOGEMENTS



NARODOWOŚCI W POLSCE

NATIONALITÉS EN POLOGNE

Skala (Echelle) 1:2.000.000



Objaśnienia i Legenda

- Polacy
 - Polonais
 - Rusini
 - Ruthéniens
 - Żydzi
 - Juifs
 - Białorusini
 - Biélorusses
 - Niemcy
 - Allemands
 - Rosjanie
 - Russes
 - Czesi
 - Tchéques
 - Litwini
 - Lithuanien
 - „Tutejsi”
 - „Indigènes”
- Kwadracik oznacza 10 000 mieszkańców w miastach powyżej 50 000 ludności.
 Le carré désigne 10 000 habitants dans les villes dont la population surpasse 50 000
- Granica państwa / Frontière de l'Etat
 — Granica województwa / Limite du département
 — Granica powiatu / Limite de l'arrondissement
- Kat. — Kątowice
 K. H. — Królewska Huta
 Św. — Świętochłowice
 Śn. — Miasto (Ville) Sosnowiec